



Voie verte Canal de Berry

22 km de balade pour tous !

A pied, à vélo, en poussette, seul ou en famille, l'ancien chemin de halage du canal de Berry entre Montluçon et Vallon-en-Sully, est réservé aux circulations non motorisées.

De nombreux ouvrages-d'art ponctuent votre balade : écluses, maisons écluisières, pont-canal de Vaux, pont-levis de Davoue... Agrémentez votre parcours avec la découverte de deux oeuvres d'art environnemental à Rouéron (Aude) et sur l'Allée des Soupirs (Vallon-en-Sully).

22 kms of healthy activity for all!


On foot, on bike, alone or with you family pushing a pram, the former Canal de Berry towpath between Montluçon and Vallon-en-Sully is reserved for the non motorized traffic.

Numerous works of engineering punctuate your walk : locks, houses lock keepers. Vaux Canal bridge, Davoue drawbridge... Embellish your walk discovering two environmental works of art in Rouéron (Aude) and on the « Allée des Soupirs » (Vallon-en-Sully).

4 Le musée des Maquettes Animées

A 100 m de l'Allée des Soupirs, ne manquez pas le musée des maquettes animées de Pierre Cognét. Récompensées de nombreuses fois par des prix internationaux, ses maquettes représentent les anciens métiers : boulanger, imprimeur, maréchal-ferrant...


Infos au 04 70 06 63 72 - www.valbecher.com



3 Promenades Fluviales

Au fil de l'eau, partez en toute autonomie en balade à bord d'un bateau électrique et découvrez les charmes du canal de Berry. D'une capacité de 4 à 8 personnes, confortables et silencieux, les bateaux se conduisent avec facilité et sans permis. La promenade dure environ une heure pour un parcours de 5 km aller-retour. Sans réservation


Infos au 04 70 06 63 72 - www.valbecher.com



2 Le musée Canal de Berry

Situé dans une ancienne gare d'eau, le Musée Canal de Berry vous plonge dans l'âge d'or de cette voie navigable, à l'origine du développement industriel du bassin de Montluçon. Péniche amarrée, portes d'écluses sorties des eaux, ainsi que de nombreux objets du quotidien des maronniers permettent de découvrir l'histoire originale de ce « petit canal ».


Infos au 04 70 06 63 72 - www.museecanaldeberrv.fr



1 Montluçon

Blottie contre le château des Ducs de Bourbon, la cité médiévale vous invite à découvrir de magnifiques maisons à pans de bois, des édifices religieux remarquables, un superbe jardin à la française et aussi le MuPop : un musée moderne et interactif dédié à toutes les musiques qui vous font vibrer !

Infos au 04 70 05 11 44 - www.montlucontourismes.com



Pour traverser Montluçon

Av. John F. Kennedy - Rue de la Prélatie - Bar de Courtais - Place Jean Jaures - Rue de la Comédie - Rue du Doyenné - Passage du Doyenné - Place Notre Dame - Rue de la Fontaine - Rue des 5 Piliers - Rue Porte St-Pierre - Rue Faubourg St - Pierre - Pont St-Pierre - Orléans Rollin - Allée de la Déportation - Rue Benoist d'Azy - Av. Charles Tillon - Rue du Pré Gené - Rue Jacques Alex Duchet - Rue Z. Eglise
 Av. John F. Kennedy - Rue des Faucheroux - Rue Marcel Poul - Quai de la Libération - Quai Rouget de Lisle - Pont Saint-Pierre - Quai Ledru Rollin - Allée de la Déportation - Rue Benoist d'Azy - Av. Charles Tillon - Rue du Pré Gené - Rue Jacques Alex Duchet - Rue Z. Eglise

Alimentation	Réparation de vélos	Gare SNCF
Accueil	Location de vélos	Bus
Accommodation	Bike rental	Handicap
Caravanes	Restaurants	Heritage registered or classife
Caravans	Restaurants	Heritage registered or classife
Areas of Camping-car	Restaurants	Heritage registered or classife
Restaurants	Restaurants	Heritage registered or classife
Café - Restaurant sur le parcours	Café - Restaurant sur le parcours	Heritage registered or classife
Coffee-restaurant on the route	Coffee-restaurant on the route	Heritage registered or classife

Credits photos : J.L. Dejeun/Communauté de Communes du Pays de Montluçon - Juin 2015 - Conception graphique et cartographie : MJC Communauté de Communes du Pays de Montluçon - Illustration Michel Janvier



VELOPistes ET VOIES VERTES EN PAYS DE MONTLUÇON

Offices de Tourisme
 Office de Tourisme de la Vallée de Montluçon
 67 ter bd de Courtais - 03000 Montluçon
 Tél. 04 70 05 11 44 - Fax : 04 70 03 89 91
www.montlucontourismes.com
 contact@montlucontourismes.com

Office de Tourisme et d'Animation de Ners-les-Bains
 Bd des Arènes - BP 10 - 03310 Ners-les-Bains
 Tél. 04 70 03 11 03 - Fax: 04 70 09 05 29
www.nerslesbains.fr - accueil@nerslesbains.fr

Maison du Tourisme de Macillat-en-Combraille
 Place du Doyenné - 03240 Macillat-en-Combraille
 Tél. 04 70 51 10 22
www.combrailles.com/montlucon
maison@tourisme.combrailles.fr

www.tourismeempaysdemontlucon.com

"J'aime le Pays de Montluçon"

LOCATION DE VELOS

CYCLES GALLEGRO
 46° Av. A. Thomas - MONTLUÇON - Tél. 04 70 05 04 70
 Pensez à réserver votre vélo 1/2 journée avant.

OFFICE DE TOURISME ET D'ANIMATIONS
 Bd des Arènes - NERS-LES-BAINS - Tél. 04 70 03 11 03
 Pensez à réserver votre vélo la veille.

TRONCAIS VTT
 Le Bourg - St-HONNE-FRONSCHAS - Tél. 04 70 06 12 93
 (21 km au Nord-Est de Vallon-en-Sully)
 Troncais VTT propose également des vélos électriques, rossalles à pédales ou assistance électrique...

RÉPARATION DE VÉLOS

CYCLES GALLEGRO - 46 bis Av. A. Thomas
 MONTLUÇON - Tél. 04 70 05 04 70

CULTURE VELO - 10 rue de Pasquins
 MONTLUÇON - Tél. 04 70 05 74 22

ACC CYCLES - 45 avenue Albert Thomas
 MONTLUÇON - Tél. 04 70 29 62 70

DECATHLON - rue Nicolas Rambaour
 MONTLUÇON - Tél. 04 70 08 11 60

L'UNIVERS DU 2 ROUES - 8 impasse Route Noire
 MAILLACORNE - Tél. 04 70 64 47 50



Voie verte Montluçon - Nérès-les-Bains Véloroute des Combrailles

70 km à travers la Combraille Bourbonnaise

L'ancienne voie de chemin de fer transformée en voie verte relie Montluçon à Nérès-les-Bains en 6,5 km. Poursuivez ensuite sur la véloroute des Combrailles. Ce parcours cyclable de près de 70 km vous fera découvrir la Haute-Vallée du Cher et la Combraille bourbonnaise. Cet itinéraire assure la connexion avec la véloroute Est-Creuse à Chambonchard. Attention, dénivelé important sur certaines portions du parcours.

70 kms through the Combraille Bourbonnaise

The former railway, converted in a 6,5 kms green way, links Montluçon and Nérès-les-Bains. Then, just carry on down the Combrailles cycle path. During this 70 kms cycle path, you will discover the high valley of the river Cher and the Combraille of Bourbonnais. This itinerary makes possible the connection with the east Creuse cycle path in Chambonchard. Watch out! Some parts of this route are difficult.

5 Nérès-les-Bains

Riches de plus de 2 000 ans d'histoire, Nérès-les-Bains se découvre au fil de son patrimoine, entre vestiges gallo-romains avec ses piscines et le parc des Arènes (Pavillon du Lac).

Infos au 04 70 03 11 03 - www.watnreslesbains.fr



6 Un espace sauvage et préservé : les gorges du Cher

Espace naturel inclus dans le réseau Natura 2 000, les gorges du Cher offrent un cadre spectaculaire, idéal pour la pratique d'activités de pleine nature (randonnée, VTT, escalade...). **Deux passerelles** aménagées permettent de traverser le Cher d'une rive à l'autre à partir de Saint-Genest.

Les ruines du **château de l'Ours** à Ste-Thérèse surplombent le Cher et vous garantissent des paysages remarquables. Un chemin d'accès descend à la rivière pour les plus sportifs.

Le barrage de Rochebut à Mazirat, et plus en aval, **le barrage de Prat** à Ste-Thérèse permettent de réguler le flux du Cher. Des activités motonautiques ou la pêche peuvent être pratiquées sur le plan d'eau du barrage de Rochebut.

Infos au 04 70 51 10 22

7 La Maison de la Combraille

Les richesses naturelles et patrimoniales de la Combraille bourbonnaise sont révélées et mises à l'honneur dans cet espace muséal ouvert à tous. De façon ludique et interactive, chacun pourra repérer les secrets du territoire et ainsi partir sur le terrain à la quête de tous ces éléments identitaires.

Nouveauté 2015 : Replongez au XX^e siècle et voyagez à travers la Combraille grâce au numérique ! Visite gratuite.

Infos au 04 70 51 10 23 - <http://maisondelacombrailles.over-blog.com>



Pour votre sécurité

Respectez le code de la route - Soyez prudents en cas de travaux et d'exploitation
Respectez l'environnement - Prévoyez un nécessaire de réparation et une trousse de première
urgence - Portez un casque
Numéro d'appel d'urgence européen : 112 - Samu : 15 - Police secours : 17 - Sapeurs-pompiers : 18

